

# PLAN DE AMPLASAMENT ȘI DELIMITARE

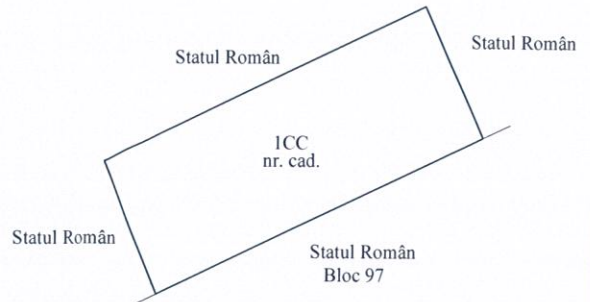
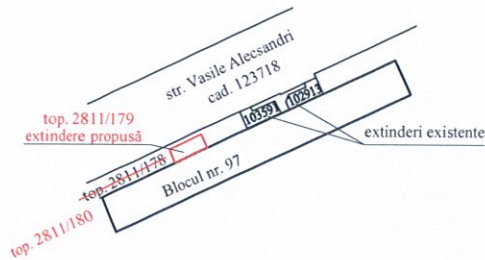
a imobilului cuprins în CF nr.: 2800 Baia Mare  
nr. top: 2811/178  
din localitatea BAIA MARE, str. Vasile Alecsandri, nr. 97  
UAT BAIA MARE  
județul Maramureș

INTRAVILAN  
1 CORP DE PROPRIETATE

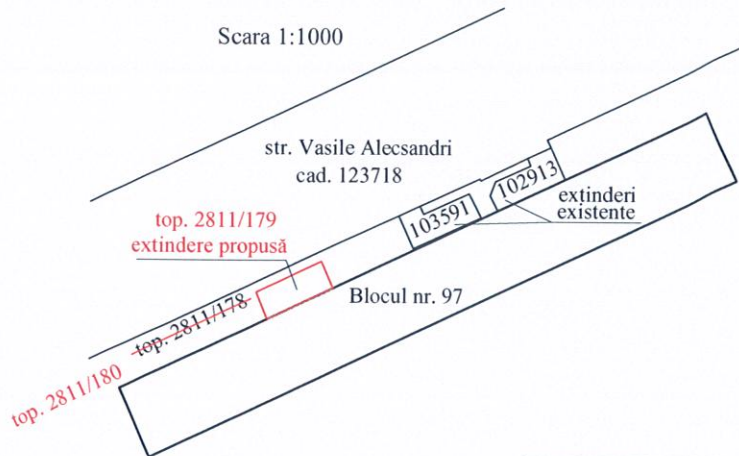


După atribuire nr. cadastral  
Scara 1:200

Scara 1:2000



Scara 1:1000



DUPĂ ATRIBUIRE NR. CADASTRAL

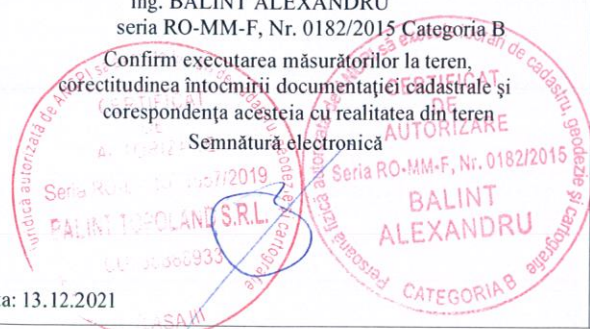
Nr.topo componente	supraf. mp.	PROPRIETAR	Nr. CAD	supraf. mp.
2811/179	37	Mun. Baia Mare (domeniul privat)		37

Tabel de mișcare parcelară pentru dezlipire imobil

Situația actuală (înainte de dezlipire)					Situația viitoare (după dezlipire)				
C.F	Nr.topografic	Suprafața		Descriere imobil (proprietari)	Număr topografic	Suprafața		Descriere imobil (proprietari)	
		[ha]	[mp]			[ha]	[mp]		
2800	2811/178	1	7250	Statul Român	2811/179	-	37	Mun. Baia Mare (domeniul privat)	
					2811/180	1	7213	Statul Român	
TOTAL		1	7250			1	7250		

Executant: BALINT TOPOLAND SRL CUI 38888933  
seria RO-B-J, Nr. 1557/2019 Clasa III  
ing. BALINT ALEXANDRU  
seria RO-MM-F, Nr. 0182/2015 Categoria B

Confirm executarea măsurătorilor la teren,  
corectitudinea întocmirii documentației cadastrale și  
corespondența acesteia cu realitatea din teren  
Semnătură electronică



Data: 13.12.2021

Inspector

Confirm introducerea imobilului în baza de date integrată și  
atribuirea numărului cadastral

Semnatura și parafa